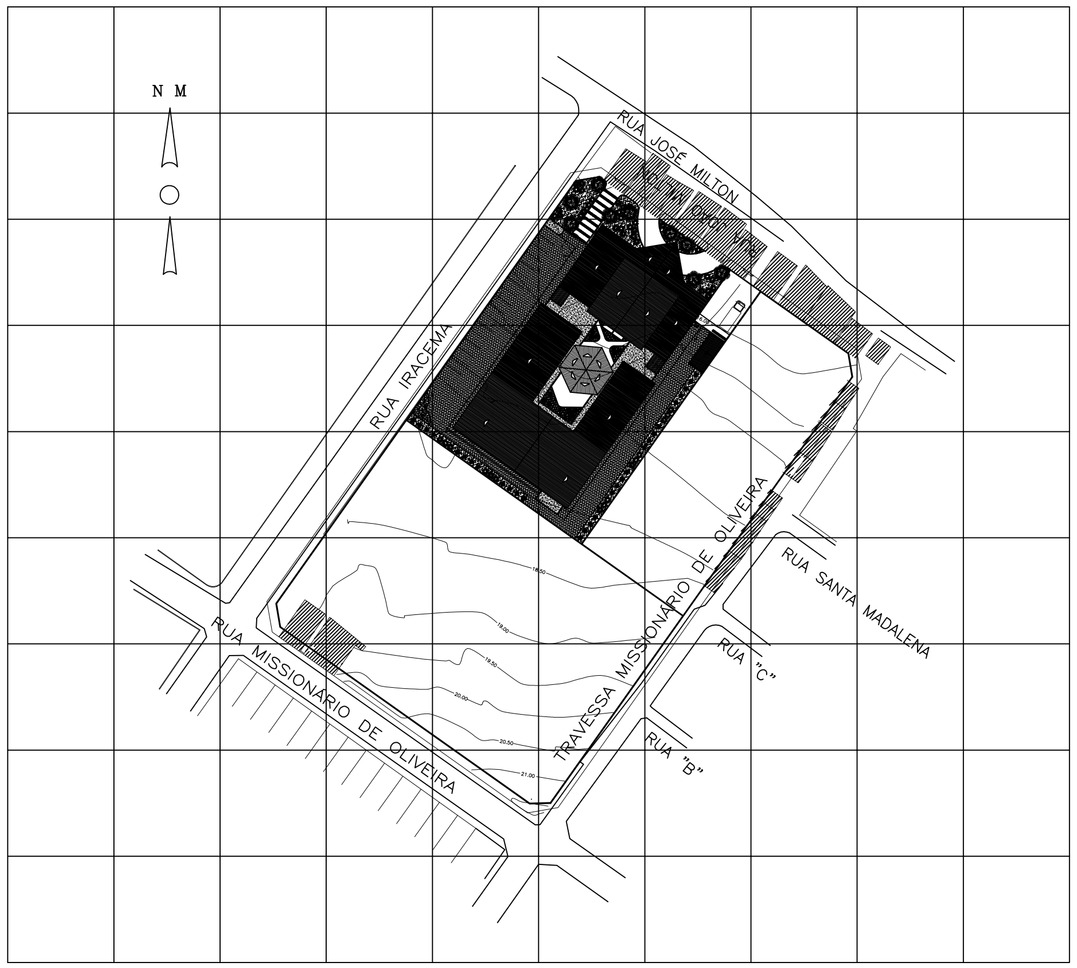

PLANTA DE SITUAÇÃO
ESCALA _____1 / 1000

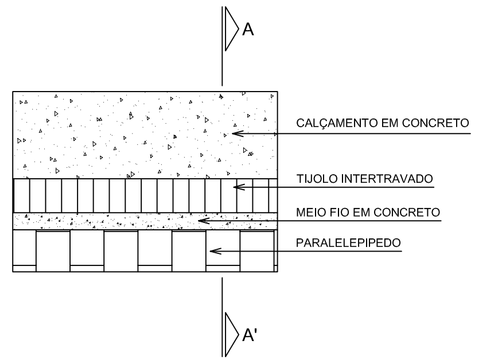

DET. 01 - CALÇAMENTO
VISTA SUPERIOR
ESQUEMÁTICO

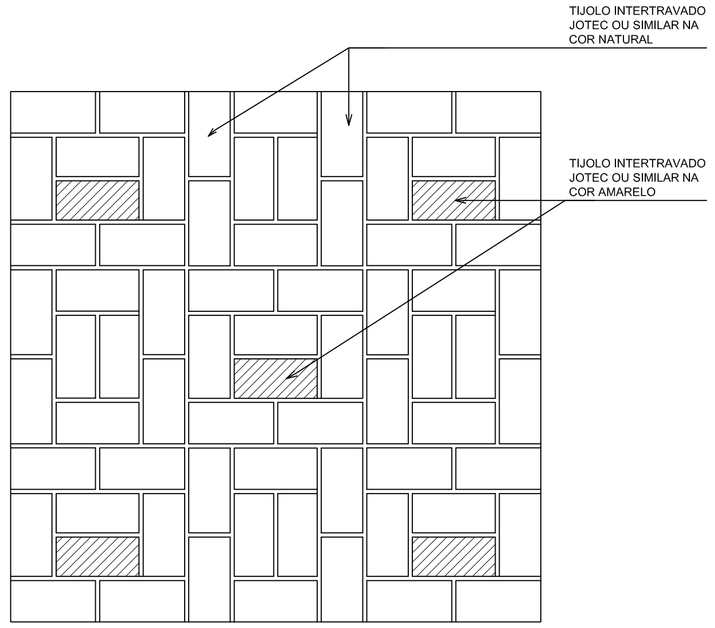

DET. 02 - PISO MODELO 01
ESCALA _____ 1 / 10

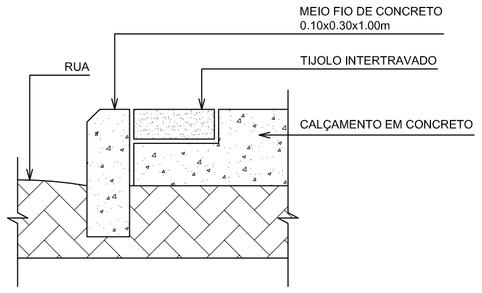

DET. 01 - CALÇAMENTO
CORTE AA'
ESQUEMÁTICO

LEGENDA		
ESPECIFICAÇÕES	QUANT.	REFERÊNCIAS
TIJOLO INTERTRAVADO JOTEC OU SIMILAR NA BICOLOR	967,25 m²	* VER DETALHE 02
SOLO TRATADO PARA PLANTIO	442,28 m²	
AREIA DE PRAIA	17,00 m²	

RUA IRACEMA

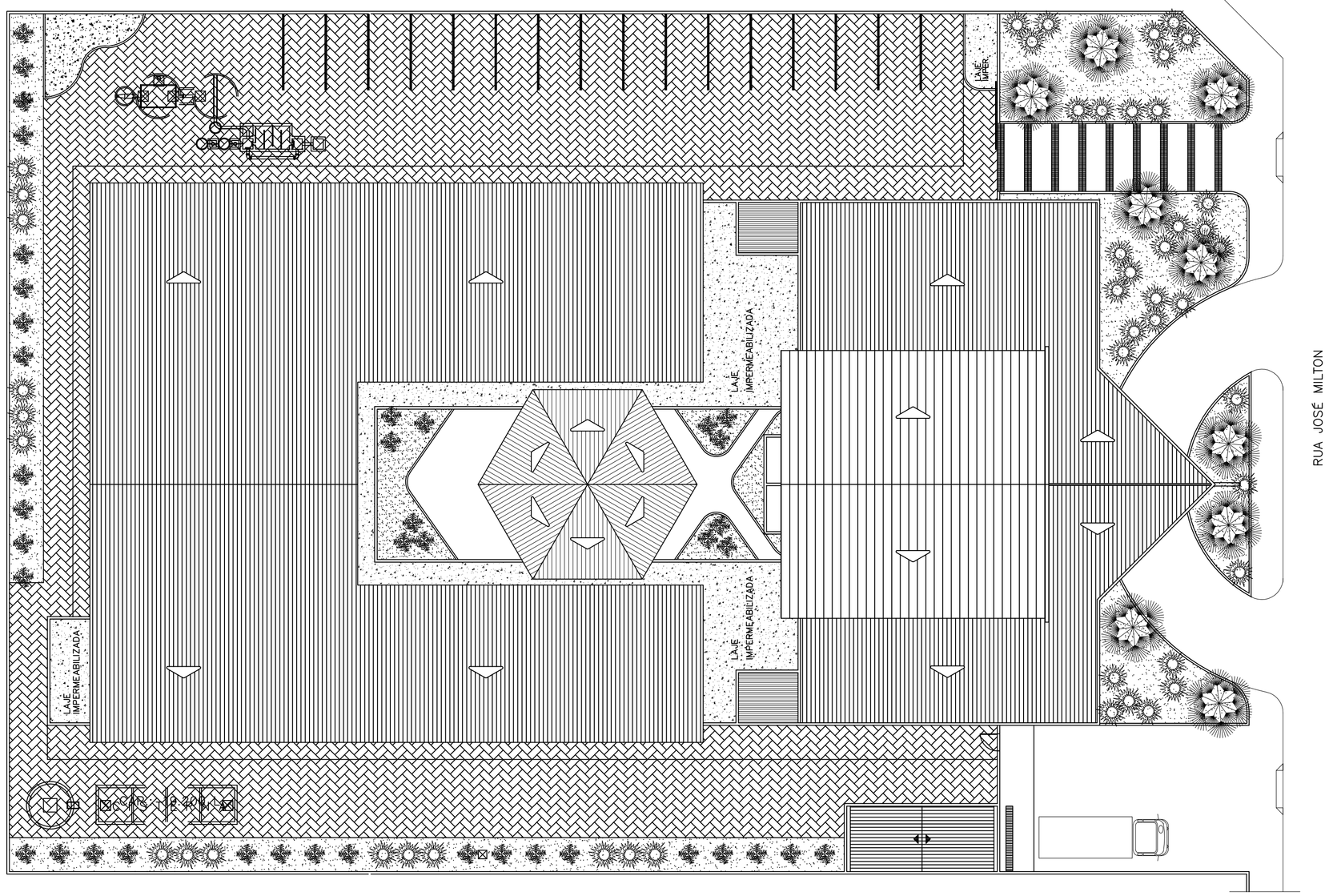

PLANTA BAIXA - PISO
ESCALA _____1 / 200

PREFEITURA MUNICIPAL DE FORTALEZA
SEINF - SECRETARIA MUNICIPAL DE DESENVOLVIMENTO E INFRA-ESTRUTURA

PROJETO
PROJETO DE PAISAGISMO

SITUAÇÃO
POSTO DE SAÚDE SANTA FILOMÊNA

PRANCHA	ETAPA	DATA
02/03	-	SETEMBRO / 2006
CONTEÚDO	ESCALA	REFERÊNCIA
PLANTA BAIXA - PISO	1/1000 - 1/200	-
RESPONSÁVEL TÉCNICO		DIGITALIZAÇÃO
ROBERTO LEMOS MUNIZ - ENGº CIVIL - CREA 12.492-D/PE		-

GEO ISO SISTEMAS
Engenharia & Planejamento
Rua Hermógenes de Moraes, 120 Madalena, Recife-PE. CEP 50.610-160 Fone/Fax:(0**81) 3445-7033.
e-mail:geosistemas@geosistemas.com.br
C.N.P.J.: 70.073.275/0001-30